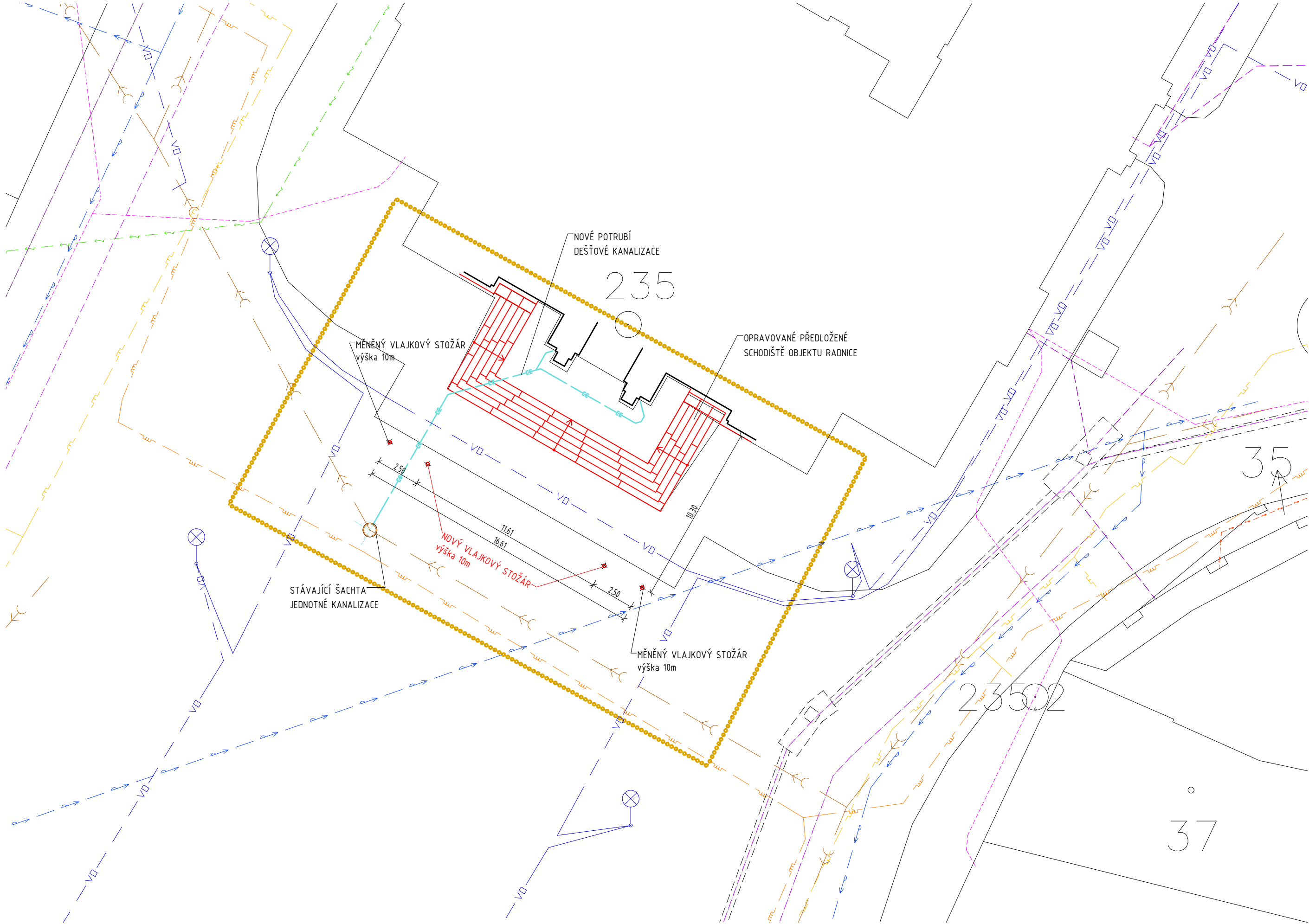


KOORDINAČNÍ SITUAČNÍ VÝKRES
M 1:200



LEGENDA STÁVAJÍCÍCH INŽENÝRSKÝCH SÍTÍ:

- PODEZMNÍ VEDENÍ VN DO 35kV (ČEZ Distribuce a.s.)
- PODEZMNÍ VEDENÍ NN DO 1kV (ČEZ Distribuce a.s.)
- OPTICKÝ KABEL (Cetin)
- SÍTĚ S NN (Cetin)
- VEDENÍ METALICKÉ A OPTICKÉ METROPOLITNÍ SÍTĚ (Liberecká IS, a.s.)
- PLYNOVÉ VEDENÍ STL (GasNet s.r.o.)
- PLYNOVÉ VEDENÍ NTL (GasNet s.r.o.)
- JEDNOTNÁ KANALIZACE (SČVK a.s.)
- VODOVOD (SČVK a.s.)
- VEŘEJNÉ OSVĚTLENÍ (SML)

LEGENDA NOVÝCH INŽENÝRSKÝCH SÍTÍ:

- DEŠŤOVÁ KANALIZACE
- HRANICE ŘEŠENÉHO ÚZEMÍ

Revize Číslo	Datum	Popis změny	Vypracoval	Podpis

Investor:


Statutární město Liberec
nám. Dr. E. Beneše 1/1
460 59 Liberec 1
485 243 111
info@magistrat.liberec.cz


Generální projektant:


STORING spol.s r.o.
Žitavská 727/16
460 07 Liberec 3
485 388 111
info@storing.cz

Projektant části PD:

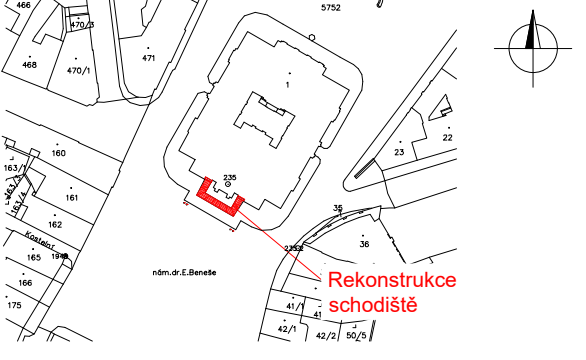
STORING spol.s r.o.
Žitavská 727/16
460 07 Liberec 3
485 388 111
info@storing.cz







Schéma



±0,000=

B.p.v.

Místo stavby:	Liberec	HIP:	Ing. František Příhoda	Číslo zak.:	1956	
Kraj:	Liberecký	Odpovědný projektant:	Ing. František Příhoda	Formát:	3xA4	
Katastrální území:	Liberec [682039]	Vypracoval:	Ing. Anna Lincová	Datum:	12/2019	
Stupeň:	Dokumentace pro provádění stavby jednostupňová				Měřítko:	1:200
Název stavby:	Rekonstrukce předloženého schodiště radnice Statutární město Liberec				Číslo paré:	
Stavební objekt:						
Část:	C0.00 - Situační výkresy					
Název dokumentu:	Koordinační situační výkres					
Kód dokumentu:	1956 číslo zakázky	DPSJ stupeň	000 st.objekt	C3.00.000 členění dokumentace		00 revize